

Verkeerscentrum

Lange Kievitstraat 111-113 bus 40

2018 ANTWERPEN

T 03 224 96 00

www.wegenenverkeer.be

www.verkeerscentrum.be

STUDIENOTA

IMPACT BREXIT OP VRACHTVERKEER OP DE VLAAMSE SNELWEGEN

Dossiernummer 20108

Opdrachtgever

Dossierbeheerder

Opgesteld door Viki Schillemans

Gereviseerd door Bart Van Dessel

Versie 2020_53 11/01/2021

Bijlagen

1 INLEIDING

Dit rapport geeft cijfers over de impact op het vrachtverkeer op de Vlaamse snelwegen naar aanleiding van de Brexit. In hoofdstuk 2 worden volumes vrachtverkeer gerapporteerd ter hoogte van de grensovergangen met Frankrijk in beide richtingen. In hoofdstuk 3 wordt de relatieve verdeling tussen de drie grensovergangen besproken. In hoofdstuk 4 worden volumes vrachtverkeer gerapporteerd ter hoogte van de Haven van Zeebrugge. Tenslotte wordt in hoofdstuk 5 de lengte en duur van de files op de snelwegen richtingen de grensovergangen besproken.

2 VERKEERSVOLUME TER HOOGTE VAN GRENDOVERGANGEN

2.1 GRENDOVERGANG E40/A18

Onderstaande tabellen geven de verkeersvolumes van vrachtwagens weer ter hoogte van de grensovergang op de E40/A18 in beide richtingen. Hierbij worden de cijfers van de afgelopen week vergeleken met een referentiedag gedurende de periode voorafgaand aan de hinder ten gevolge van de Brexit. Om mogelijke invloeden van de covid-maatregelen eveneens uit te sluiten, werd gekozen voor 2019 als referentiejaar.

AGENTSCHAP WEGEN & VERKEER

Tabel 2.1.1 Verkeersvolume rijrichting Duinkerke

weekdag	2019	week 53	verschil
maandag	3.326	1.999	-40%
dinsdag	4.013	2.133	-47%
woensdag	4.385	1.640	-63%
donderdag	3.907	835	-79%
vrijdag	2.968	198	-93%
zaterdag	2.441	317	-87%
zondag	2.471	442	-82%

Tabel 2.1.2 Verkeersvolume rijrichting Jabbeke

weekdag	2019	week 53	verschil
maandag	3.646	1.924	-47%
dinsdag	4.752	1.757	-63%
woensdag	5.054	2.447	-52%
donderdag	5.066	1.592	-69%
vrijdag	4.766	414	-91%
zaterdag	3.208	389	-88%
zondag	1.817	476	-74%

AGENTSCHAP WEGEN & VERKEER

2.2 GRENDOVERGANG E17/A14

Onderstaande tabellen geven de verkeersvolumes van vrachtwagens weer ter hoogte van de grensovergang op de E17/A14 in beide richtingen. Hierbij worden de cijfers van de afgelopen week vergeleken met een referentiedag gedurende de periode voorafgaand aan de hinder ten gevolge van de Brexit. Om mogelijke invloeden van de covid-maatregelen eveneens uit te sluiten, werd gekozen voor 2019 als referentiejaar.

Tabel 2.2.1 Verkeersvolume rijrichting Lille

weekdag	2019	week 53	verschil
maandag	6.909	4.698	-32%
dinsdag	6.819	4.454	-35%
woensdag	6.713	3.610	-46%
donderdag	6.488	2.124	-67%
vrijdag	5.747	231	-96%
zaterdag	2.211	690	-69%
zondag	1.204	547	-55%

Tabel 2.2.2 Verkeersvolume rijrichting Antwerpen

weekdag	2019	week 53	verschil
maandag	4.911	3.295	-33%
dinsdag	5.470	3.409	-38%
woensdag	5.534	3.261	-41%
donderdag	5.705	1.798	-68%
vrijdag	5.443	211	-96%
zaterdag	1.684	500	-70%
zondag	647	376	-42%

AGENTSCHAP WEGEN & VERKEER

2.3 GRENDOVERGANG E403/A17

Onderstaande tabellen geven de verkeersvolumes van vrachtwagens weer ter hoogte van de grensovergang op de E403/A17 in beide richtingen. Hierbij worden de cijfers van de afgelopen week vergeleken met een referentiedag gedurende de periode voorafgaand aan de hinder ten gevolge van de Brexit. Om mogelijke invloeden van de covid-maatregelen eveneens uit te sluiten, werd gekozen voor 2019 als referentiejaar.

Tabel 2.3.1 Verkeersvolume rijrichting Doornik

weekdag	2019	week 53	verschil
maandag	4.577	1.810	-60%
dinsdag	4.618	1.923	-58%
woensdag	4.682	1.711	-63%
donderdag	4.580	1.019	-78%
vrijdag	4.143	228	-94%
zaterdag	821	434	-47%
zondag	458	286	-38%

Tabel 2.3.2 Verkeersvolume rijrichting Brugge

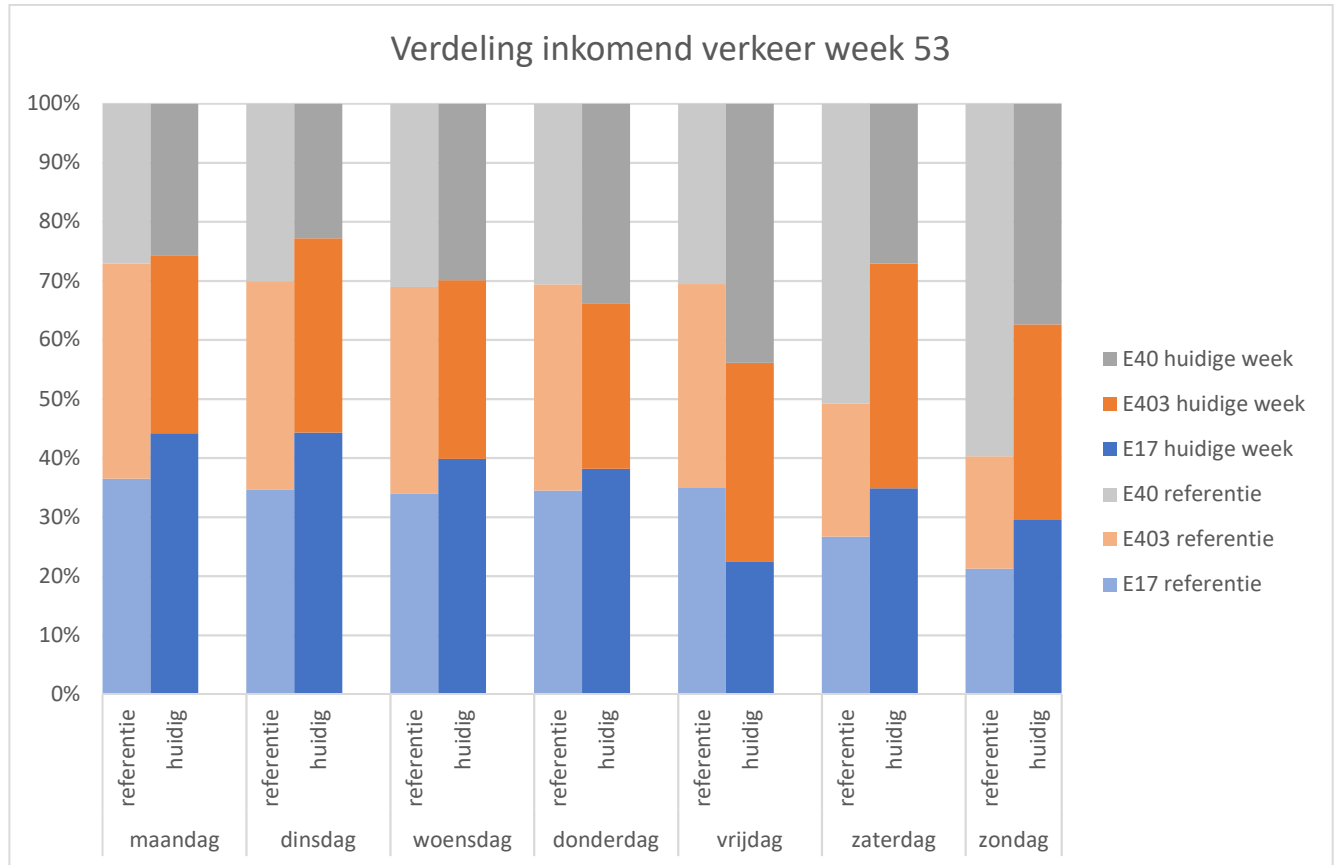
weekdag	2019	week 53	verschil
maandag	4.900	2.241	-54%
dinsdag	5.580	2.535	-55%
woensdag	5.679	2.477	-56%
donderdag	5.782	1.321	-77%
vrijdag	5.375	318	-94%
zaterdag	1.426	546	-62%
zondag	579	422	-27%

AGENTSCHAP WEGEN & VERKEER

3 VERDELING TUSSEN DE GRENSOVERGANGEN

3.1 VERDELING INKOMEND VRACHTVERKEER

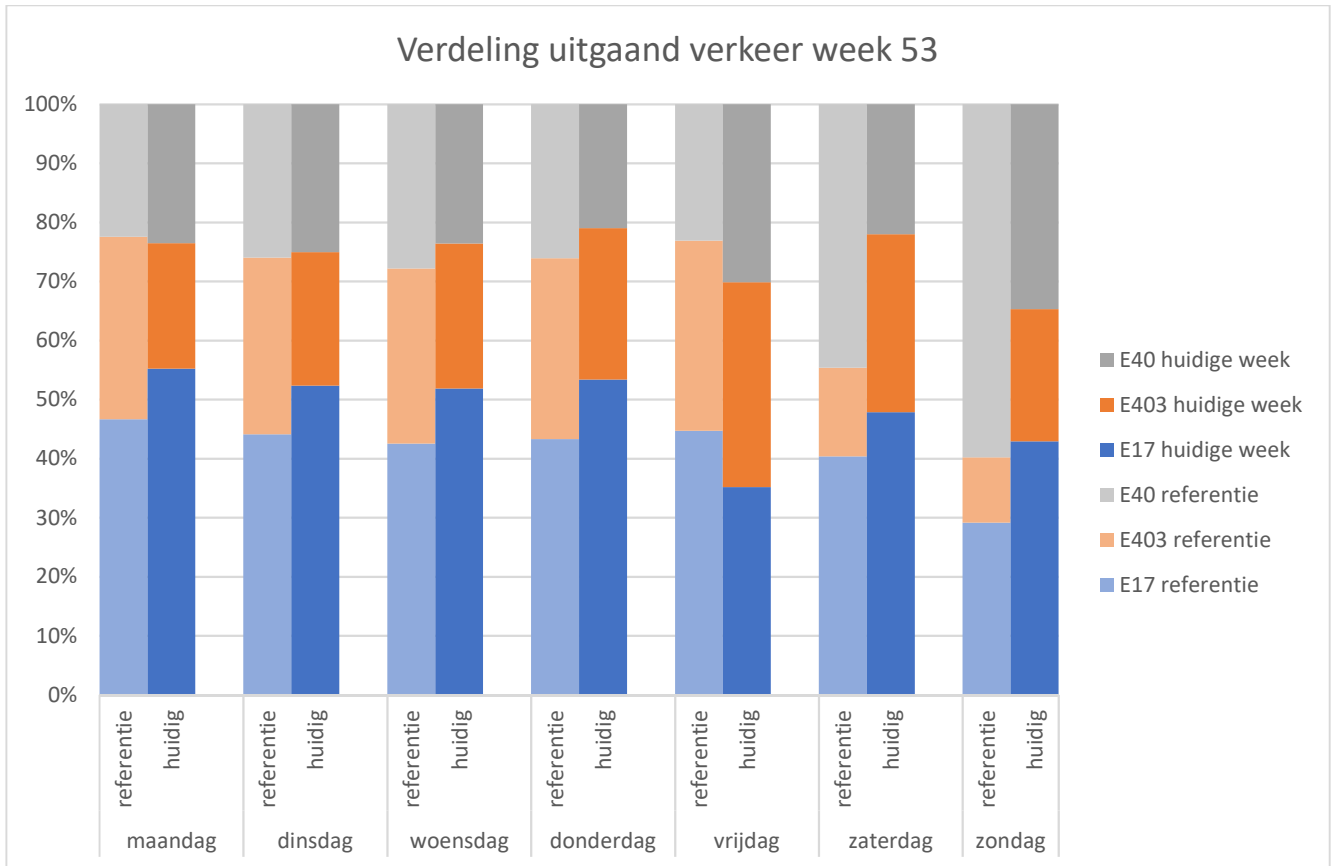
Figuur 3.1: Verdeling inkomend vrachtverkeer tussen de grensovergangen



AGENTSCHAP WEGEN & VERKEER

3.2 VERDELING UITGAAND VRACHTVERKEER

Figuur 3.2: Verdeling uitgaand vrachtverkeer tussen de grensovergangen



AGENTSCHAP WEGEN & VERKEER

4 VERKEERSVOLUME TER HOOGTE VAN HAVEN ZEEBRUGGE

Onderstaande tabellen geven de verkeersvolumes van vrachtwagens weer ter hoogte van de haven van Zeebrugge, en dit op twee locaties. Vooreerst wordt het verkeer bekeken dat naar de linker kant van de haven rijdt in de richting van de N31, zowel komende van de E40, als komende van de A11. Daarna wordt het verkeer bekeken dat naar de rechter kant van de haven rijdt (via de afrit Brugge – Zeehaven), komende van de A11 (uit de richting van de E34) en komende van de E40 (en een stukje A11). Hierbij worden de cijfers van de afgelopen week vergeleken met een referentiedag gedurende de periode voorafgaand aan de hinder ten gevolge van de Brexit. Om mogelijke invloeden van de covid-maatregelen eveneens uit te sluiten, werd gekozen voor 2019 als referentiejaar.

Tabel 4.1 verkeer komende van E40 richting linker kant van de haven (richting N31)

weekdag	2019	week 53	verschil
maandag	1.375	934	-32%
dinsdag	1.554	967	-38%
woensdag	1.543	888	-42%
donderdag	1.577	447	-72%
vrijdag	1.623	22	-99%
zaterdag	425	95	-78%
zondag	97	36	-63%

Tabel 4.2 verkeer komende van A11 richting linker kant van de haven (richting N31)

weekdag	2019	week 53	verschil
maandag	420	359	-15%
dinsdag	470	341	-27%
woensdag	475	317	-33%
donderdag	485	150	-69%
vrijdag	502	5	-99%
zaterdag	83	9	-89%
zondag	24	16	-33%

Tabel 4.3 verkeer komende van A11 (uit de richting van de E34) en richting rechter kant van de haven (afrit Brugge - Zeehaven)

weekdag	2019	week 53	verschil
maandag	1.051	667	-37%
dinsdag	1.182	684	-42%
woensdag	1.171	575	-51%
donderdag	1.146	288	-75%
vrijdag	1.072	8	-99%
zaterdag	215	50	-77%
zondag	45	22	-51%

AGENTSCHAP WEGEN & VERKEER

Tabel 4.4 verkeer komende van E40 (en stukje A11) richting de rechter kant van de haven (afrit Brugge - Zeehaven)

weekdag	2019	week 53	verschil
maandag	838	487	-42%
dinsdag	972	544	-44%
woensdag	969	437	-55%
donderdag	960	238	-75%
vrijdag	888	12	-99%
zaterdag	241	50	-79%
zondag	44	14	-68%

AGENTSCHAP WEGEN & VERKEER

5 FILEVORMING RICHTING GRENDOVERGANGEN

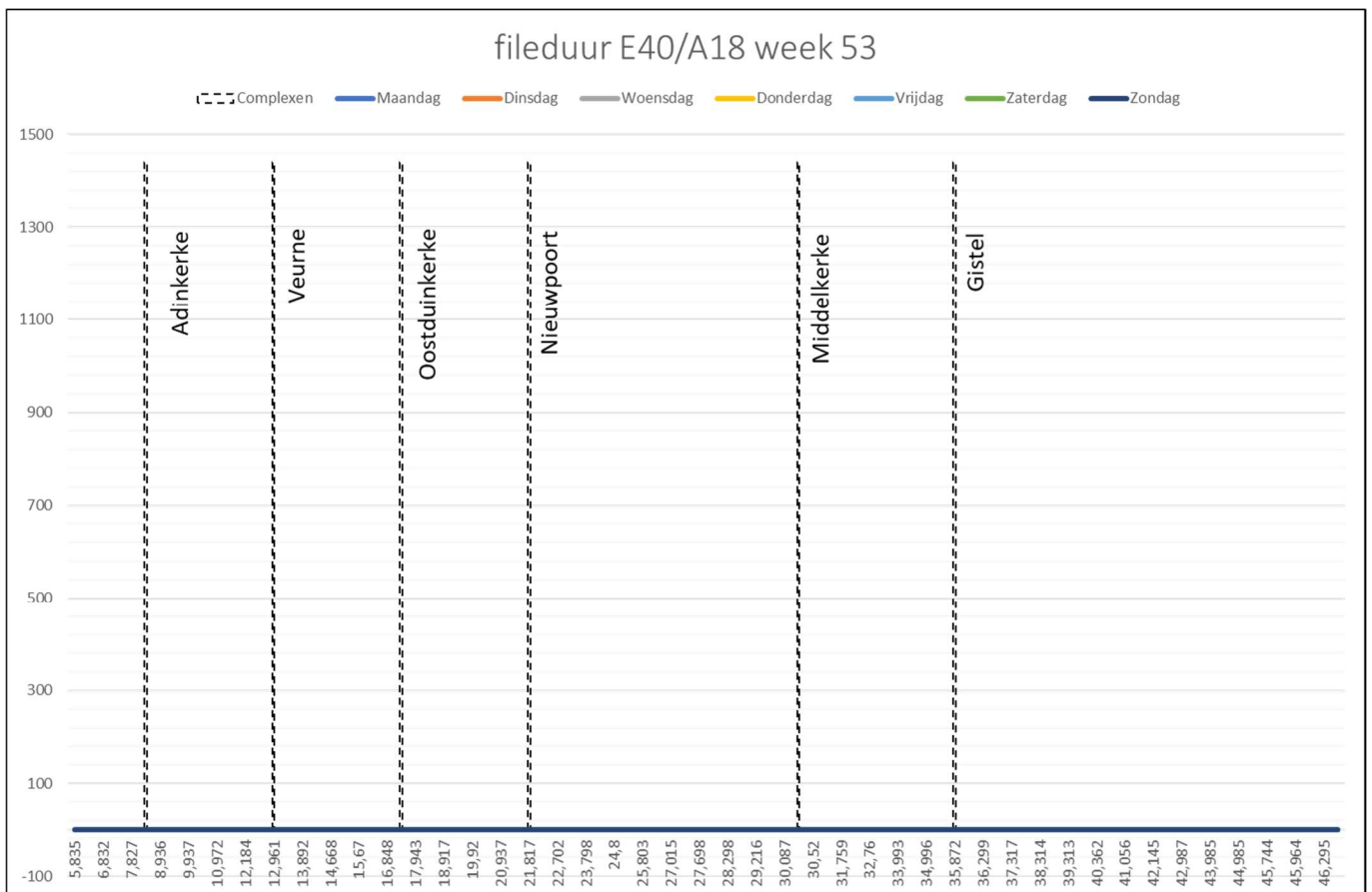
5.1 GRENDOVERGANG E40/A18

In dit hoofdstuk wordt de filevorming op de E40/A18 richting Duinkerke besproken. In onderstaande tabel wordt de maximale filelengte op deze snelweg besproken. In onderstaande figuur wordt de fileduur ten opzichte van de positie op de weg weergegeven.

Tabel 5.1.1 Maximale filelengte voorbij week op de E40/A18

dag	datum	Max. filelengte
maandag	28/12/2020	0
dinsdag	29/12/2020	0
woensdag	30/12/2020	0
donderdag	31/12/2020	0
vrijdag	01/01/2021	0
zaterdag	02/01/2021	0
zondag	03/01/2021	0

Figuur 5.1.1 Fileduur op de E40/A18 over de verschillende dagen van de voorbij week



AGENTSCHAP WEGEN & VERKEER

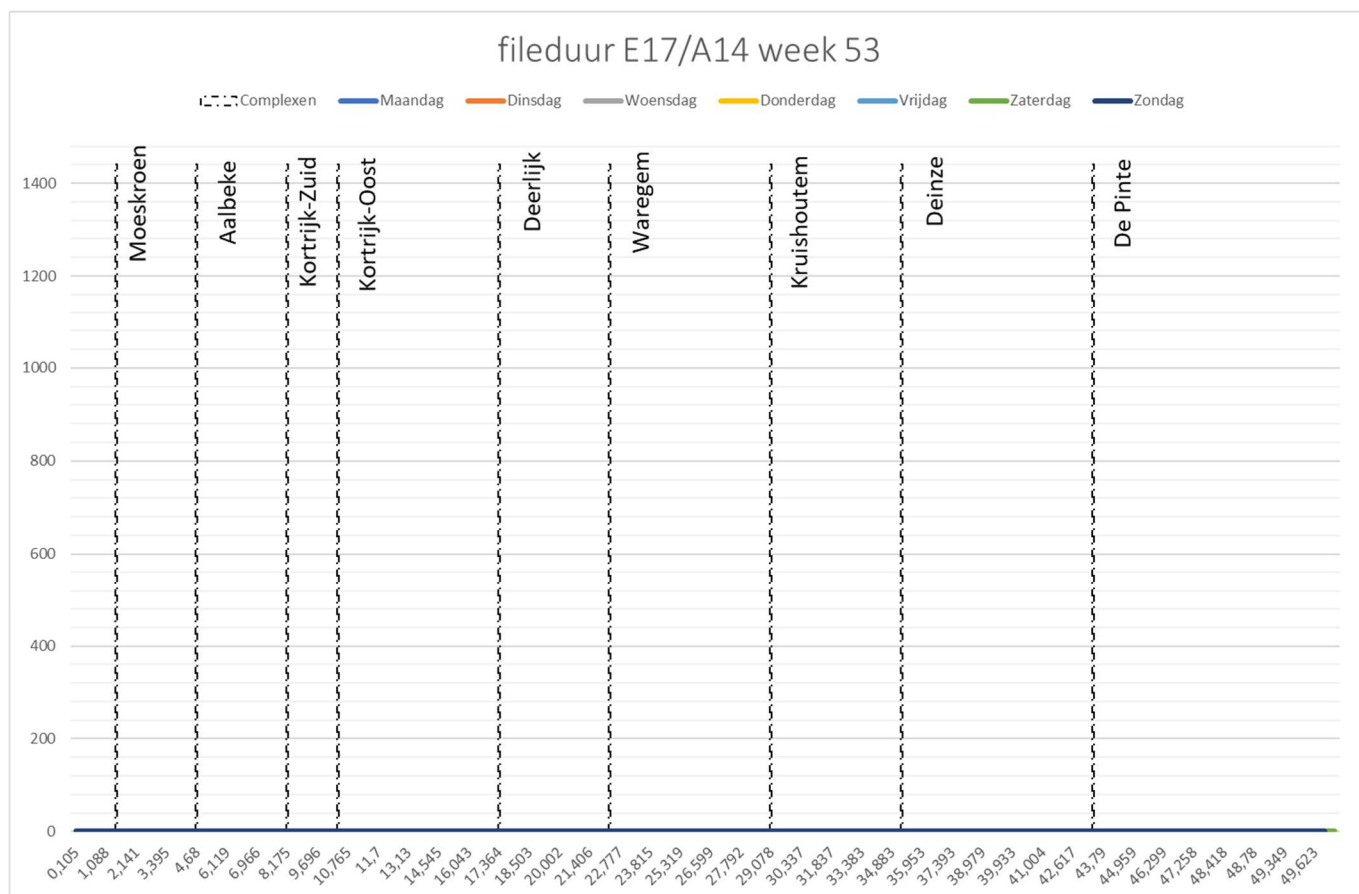
5.2 GRENSOVERGANG E17/A14

In dit hoofdstuk wordt de filevorming op de E40/A18 richting Duinkerke besproken. In onderstaande tabel wordt de maximale filelengte op deze snelweg besproken. In onderstaande figuur wordt de fileduur ten opzichte van de positie op de weg weergegeven.

Tabel 5.2.1 Maximale filelengte voorbij week op de E17/A14

dag	datum	Max. filelengte
maandag	28/12/2020	0
dinsdag	29/12/2020	0
woensdag	30/12/2020	0
donderdag	31/12/2020	0
vrijdag	01/01/2021	0
zaterdag	02/01/2021	0
zondag	03/01/2021	0

Figuur 5.2.1 Fileduur op de E17/A14 over de verschillende dagen van de voorbij week



AGENTSCHAP WEGEN & VERKEER

5.3 GRENDOVERGANG E403/A17

In dit hoofdstuk wordt de filevorming op de E403/A17 richting Doornik besproken. In onderstaande tabel wordt de maximale filelengte op deze snelweg besproken. In onderstaande figuur wordt de fileduur ten opzichte van de positie op de weg weergegeven.

Tabel 5.3.1 Maximale filelengte voorbij week op de E403/A17

dag	datum	Max. filelengte
maandag	28/12/2020	0
dinsdag	29/12/2020	0
woensdag	30/12/2020	0
donderdag	31/12/2020	0
vrijdag	01/01/2021	0
zaterdag	02/01/2021	0
zondag	03/01/2021	0

Figuur 5.3.1 Fileduur op de E403/A17 over de verschillende dagen van de voorbij week

