

## Verkeerscentrum

Lange Kievitstraat 111-113 bus 40

2018 ANTWERPEN

T 03 224 96 00

[www.wegenenverkeer.be](http://www.wegenenverkeer.be)

[www.verkeerscentrum.be](http://www.verkeerscentrum.be)

## STUDIENOTA

### IMPACT BREXIT OP VRACHTVERKEER OP DE VLAAMSE SNELWEGEN

Dossiernummer 20108

Opdrachtgever

Dossierbeheerder

Opgesteld door Bart Van Dessel

Gereviseerd door Viki Schillemans

Versie 2021\_05 08/02/2021

Bijlagen

## 1 INLEIDING

Dit rapport geeft cijfers over de impact op het vrachtverkeer op de Vlaamse snelwegen naar aanleiding van de Brexit. In hoofdstuk 2 worden volumes vrachtverkeer gerapporteerd ter hoogte van de grensovergangen met Frankrijk in beide richtingen. In hoofdstuk 3 wordt de relatieve verdeling tussen de drie grensovergangen besproken. In hoofdstuk 4 worden volumes vrachtverkeer gerapporteerd ter hoogte van de Haven van Zeebrugge. Tenslotte wordt in hoofdstuk 5 de lengte en duur van de files op de snelwegen richtingen de grensovergangen besproken.

## 2 VERKEERSVOLUME TER HOOGTE VAN GRENDOVERGANGEN

### 2.1 GRENDOVERGANG E40/A18

Onderstaande tabellen geven de verkeersvolumes van vrachtwagens weer ter hoogte van de grensovergang op de E40/A18 in beide richtingen. Hierbij worden de cijfers van de afgelopen week vergeleken met een referentiedag gedurende de periode voorafgaand aan de hinder ten gevolge van de Brexit. Om mogelijke invloeden van de covid-maatregelen eveneens uit te sluiten, werd gekozen voor 2019 als referentiejaar.

# AGENTSCHAP WEGEN & VERKEER

Tabel 2.1.1 Verkeersvolume rijrichting Duinkerke

weekdag	referentiejaar	week 05	verschil
maandag	3.326	2.819	-15%
dinsdag	4.013	3.442	-14%
woensdag	4.385	3.744	-15%
donderdag	3.907	3.166	-19%
vrijdag	2.968	2.781	-6%
zaterdag	2.441	1.914	-22%
zondag	2.471	1.968	-20%

Tabel 2.1.2 Verkeersvolume rijrichting Jabbeke

weekdag	referentiejaar	week 05	verschil
maandag	3.646	3.171	-13%
dinsdag	4.752	3.901	-18%
woensdag	5.054	4.579	-9%
donderdag	5.066	4.382	-14%
vrijdag	4.766	3.806	-20%
zaterdag	3.208	2.697	-16%
zondag	1.817	1.314	-28%

# AGENTSCHAP WEGEN & VERKEER

## 2.2 GRENDOVERGANG E17/A14

Onderstaande tabellen geven de verkeersvolumes van vrachtwagens weer ter hoogte van de grensovergang op de E17/A14 in beide richtingen. Hierbij worden de cijfers van de afgelopen week vergeleken met een referentiedag gedurende de periode voorafgaand aan de hinder ten gevolge van de Brexit. Om mogelijke invloeden van de covid-maatregelen eveneens uit te sluiten, werd gekozen voor 2019 als referentiejaar.

Tabel 2.2.1 Verkeersvolume rijrichting Lille

weekdag	referentiejaar	week 05	verschil
maandag	6.909	6.013	-13%
dinsdag	6.819	3.920	-43%
woensdag	6.713	3.986	-41%
donderdag	6.488	5.461	-16%
vrijdag	5.747	4.948	-14%
zaterdag	2.211	1.735	-22%
zondag	1.204	821	-32%

Tabel 2.2.2 Verkeersvolume rijrichting Antwerpen

weekdag	referentiejaar	week 05	verschil
maandag	4.911	5.248	7%
dinsdag	5.470	5.545	1%
woensdag	5.534	5.815	5%
donderdag	5.705	6.155	8%
vrijdag	5.443	5.743	6%
zaterdag	1.684	1.450	-14%
zondag	647	456	-30%

# AGENTSCHAP WEGEN & VERKEER

## 2.3 GRENDOVERGANG E403/A17

Onderstaande tabellen geven de verkeersvolumes van vrachtwagens weer ter hoogte van de grensovergang op de E403/A17 in beide richtingen. Hierbij worden de cijfers van de afgelopen week vergeleken met een referentiedag gedurende de periode voorafgaand aan de hinder ten gevolge van de Brexit. Om mogelijke invloeden van de covid-maatregelen eveneens uit te sluiten, werd gekozen voor 2019 als referentiejaar.

Tabel 2.3.1 Verkeersvolume rijrichting Doornik

weekdag	referentiejaar	week 05	verschil
maandag	4.577	5.552	21%
dinsdag	4.618	6.571	42%
woensdag	4.682	6.462	38%
donderdag	4.580	5.399	18%
vrijdag	4.143	4.429	7%
zaterdag	821	738	-10%
zondag	458	419	-9%

Tabel 2.3.2 Verkeersvolume rijrichting Brugge

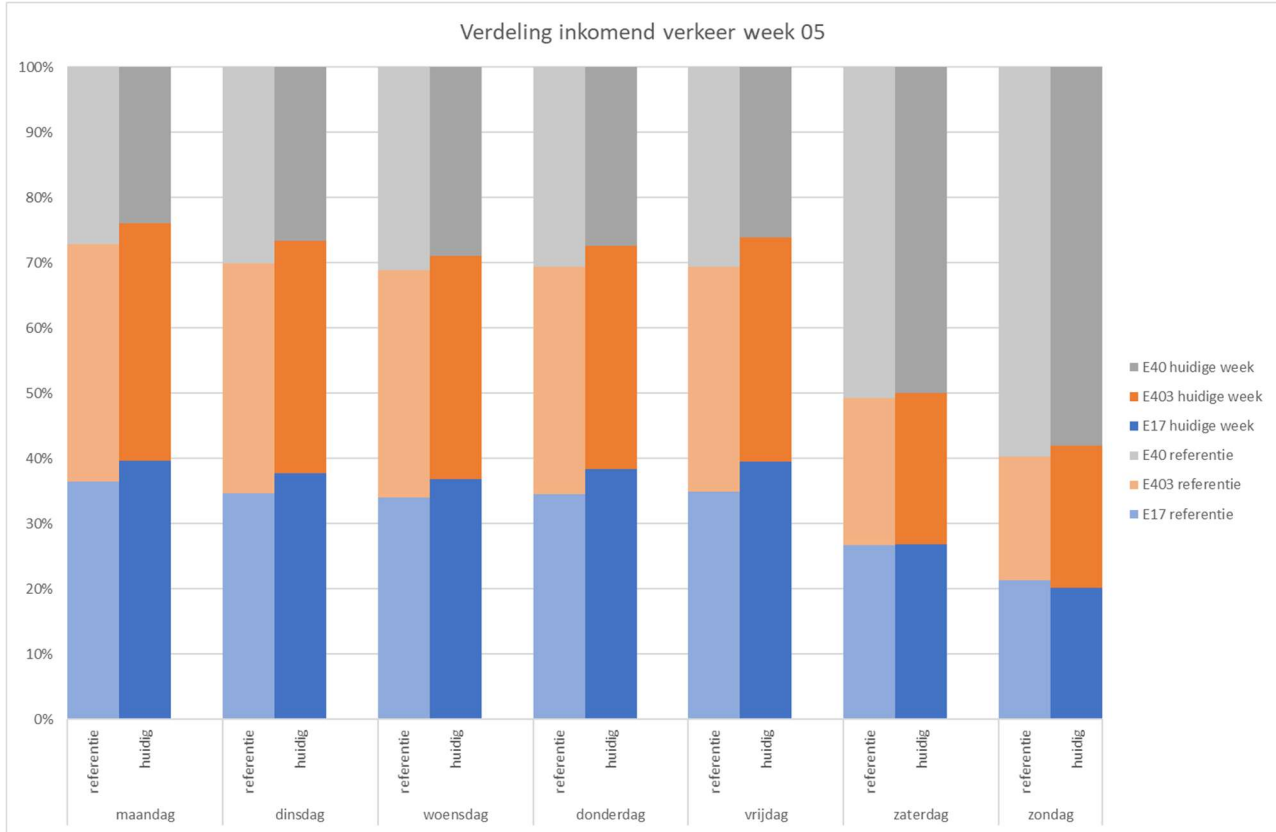
weekdag	referentiejaar	week 05	verschil
maandag	4.900	4.810	-2%
dinsdag	5.580	5.230	-6%
woensdag	5.679	5.402	-5%
donderdag	5.782	5.482	-5%
vrijdag	5.375	4.996	-7%
zaterdag	1.426	1.246	-13%
zondag	579	494	-15%

# AGENTSCHAP WEGEN & VERKEER

## 3 VERDELING TUSSEN DE GRENDOVERGANGEN

### 3.1 VERDELING INKOMEND VRACHTVERKEER

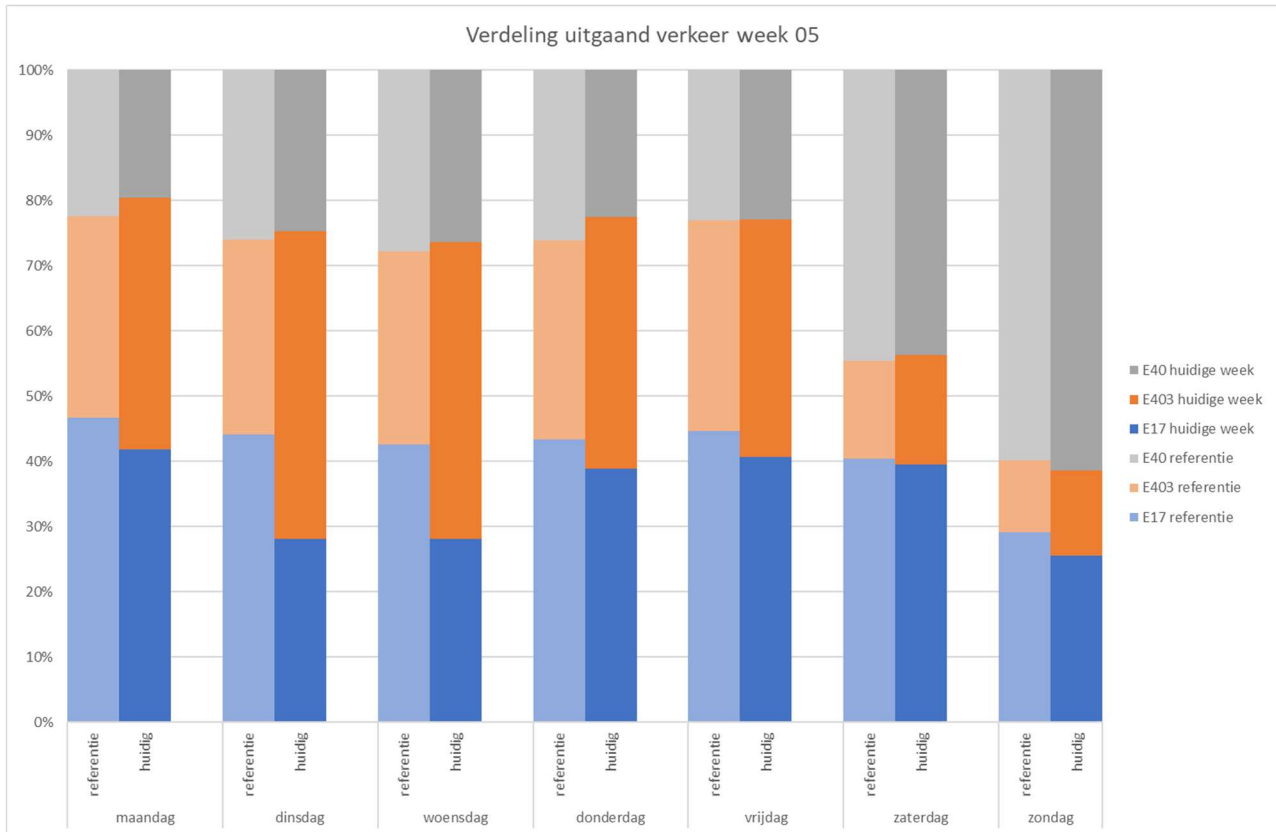
Figuur 3.1: Verdeling inkomend vrachtverkeer tussen de grensovergangen



# AGENTSCHAP WEGEN & VERKEER

## 3.2 VERDELING UITGAAND VRACHTVERKEER

Figuur 3.2: Verdeling uitgaand vrachtverkeer tussen de grensovergangen



## 4 VERKEERSVOLUME TER HOOGTE VAN HAVEN ZEEBRUGGE

Onderstaande tabellen geven de verkeersvolumes van vrachtwagens weer ter hoogte van de haven van Zeebrugge, en dit op twee locaties. Vooreerst wordt het verkeer bekeken dat naar de linker kant van de haven rijdt in de richting van de N31, zowel komende van de E40, als komende van de A11. Daarna wordt het verkeer bekeken dat naar de rechter kant van de haven rijdt (via de afrit Brugge – Zeehaven), komende van de A11 (uit de richting van de E34) en komende van de E40 (en een stukje A11). Hierbij worden de cijfers van de afgelopen week vergeleken met een referentiedag gedurende de periode voorafgaand aan de hinder ten gevolge van de Brexit. Om mogelijke invloeden van de covid-maatregelen eveneens uit te sluiten, werd gekozen voor 2019 als referentiejaar.

Tabel 4.1 verkeer komende van E40 richting linker kant van de haven (richting N31)

weekdag	referentiejaar	week 05	verschil
maandag	1.375	1.429	4%
dinsdag	1.554	1.569	1%
woensdag	1.543	1.480	-4%
donderdag	1.577	1.616	2%
vrijdag	1.623	1.590	-2%
zaterdag	425	362	-15%
zondag	97	66	-32%

Tabel 4.2 verkeer komende van A11 richting linker kant van de haven (richting N31)

weekdag	referentiejaar	week 05	verschil
maandag	420	499	19%
dinsdag	470	560	19%
woensdag	475	518	9%
donderdag	485	578	19%
vrijdag	502	600	20%
zaterdag	83	93	12%
zondag	24	10	-58%

Tabel 4.3 verkeer komende van A11 (uit de richting van de E34) en richting rechter kant van de haven (afrit Brugge - Zeehaven)

weekdag	referentiejaar	week 05	verschil
maandag	1.051	1.130	8%
dinsdag	1.182	1.123	-5%
woensdag	1.171	1.133	-3%
donderdag	1.146	1.170	2%
vrijdag	1.072	1.006	-6%
zaterdag	215	185	-14%
zondag	45	42	-7%

# AGENTSCHAP WEGEN & VERKEER

Tabel 4.4 verkeer komende van E40 (en stukje A11) richting de rechter kant van de haven (afrit Brugge - Zeehaven)

weekdag	referentiejaar	week 05	verschil
maandag	838	868	4%
dinsdag	972	980	1%
woensdag	969	963	-1%
donderdag	960	988	3%
vrijdag	888	904	2%
zaterdag	241	206	-15%
zondag	44	32	-27%



# AGENTSCHAP WEGEN & VERKEER

## 5 FILEVORMING RICHTING GRENDOVERGANGEN

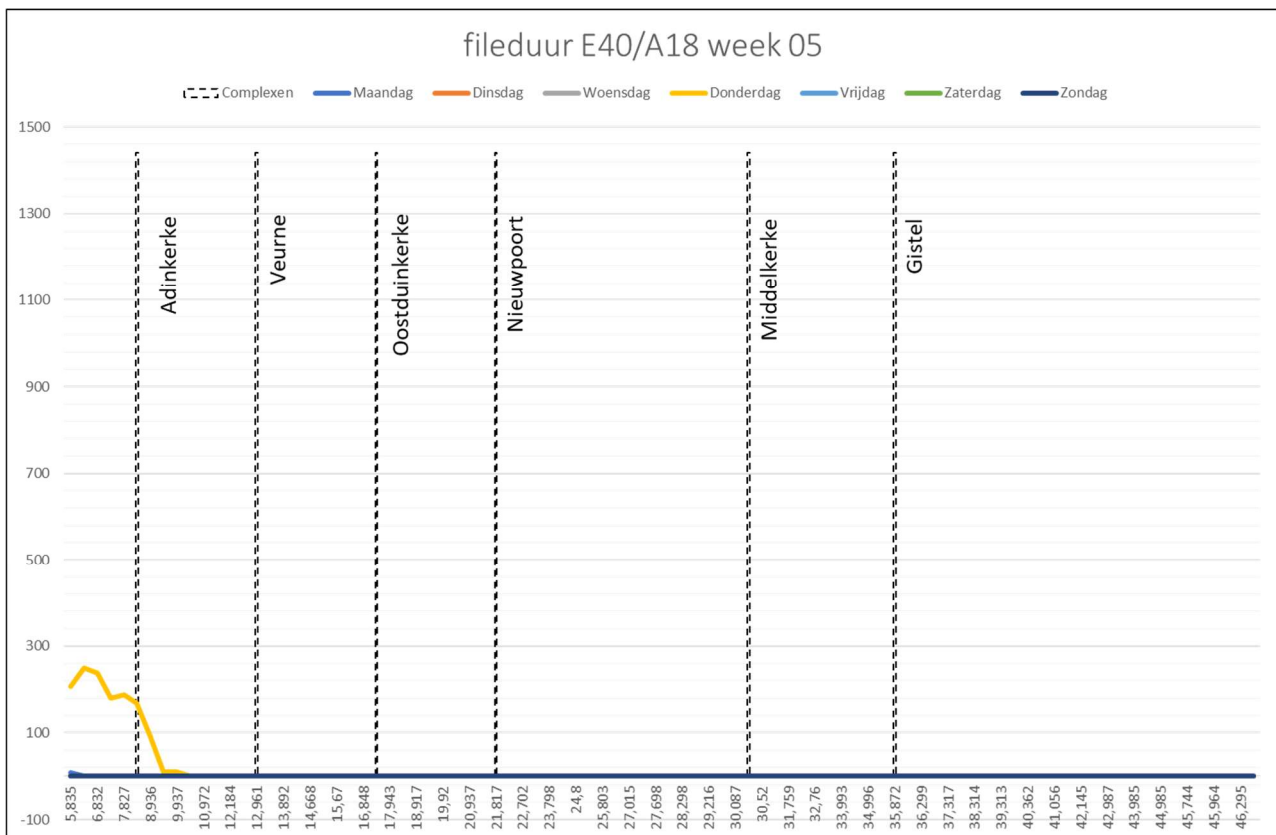
### 5.1 GRENDOVERGANG E40/A18

In dit hoofdstuk wordt de filevorming op de E40/A18 richting Duinkerke besproken. In onderstaande tabel wordt de maximale filelengte op deze snelweg besproken. In onderstaande figuur wordt de fileduur ten opzichte van de positie op de weg weergegeven.

Tabel 5.1.1 Maximale filelengte voorbij week op de E40/A18

dag	datum	Max. filelengte
maandag	1/02/2021	0,422
dinsdag	2/02/2021	0
woensdag	3/02/2021	0
donderdag	4/02/2021	4,101
vrijdag	5/02/2021	0
zaterdag	6/02/2021	0
zondag	7/02/2021	0

Figuur 5.1.1 Fileduur op de E40/A18 over de verschillende dagen van de voorbij week



# AGENTSCHAP WEGEN & VERKEER

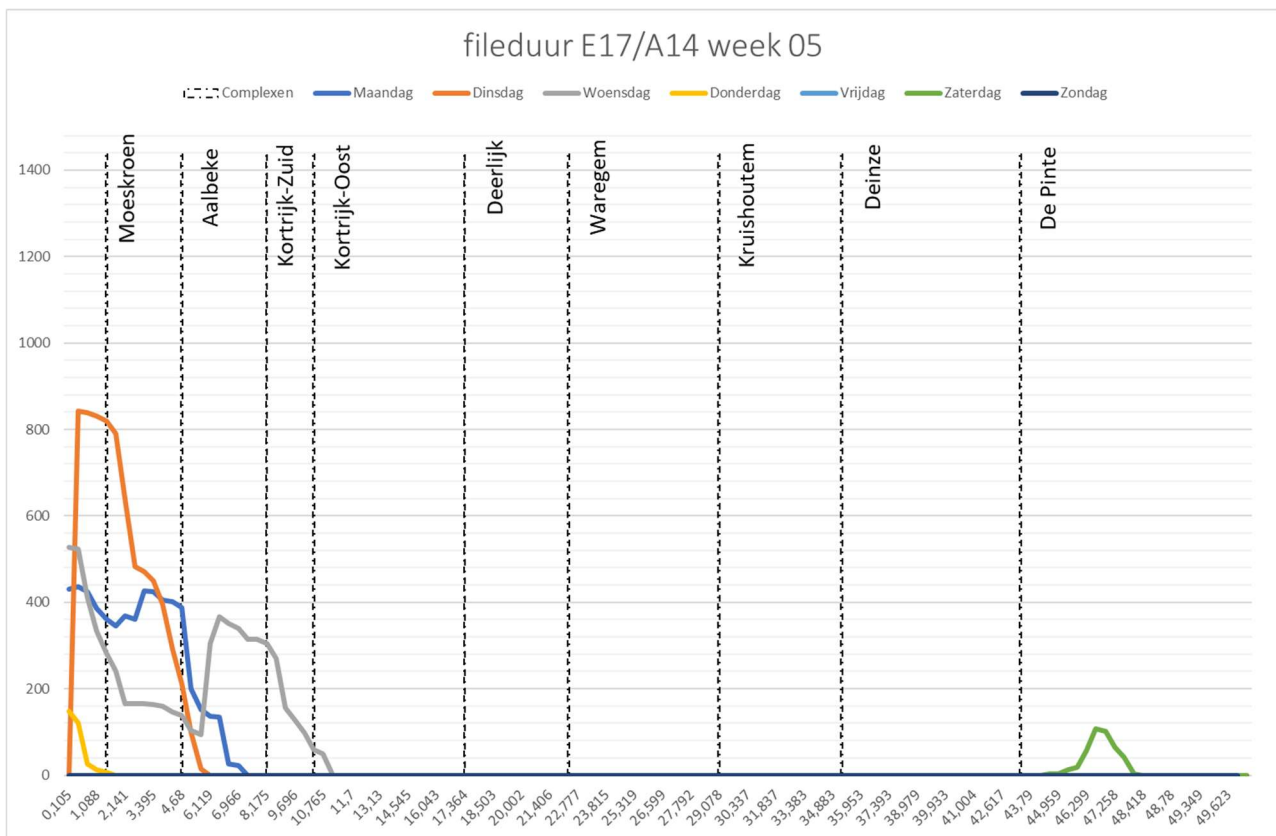
## 5.2 GRENSOVERGANG E17/A14

In dit hoofdstuk wordt de filevorming op de E40/A18 richting Duinkerke besproken. In onderstaande tabel wordt de maximale filelengte op deze snelweg besproken. In onderstaande figuur wordt de fileduur ten opzichte van de positie op de weg weergegeven.

Tabel 5.2.1 Maximale filelengte voorbij week op de E17/A14

dag	datum	Max. filelengte
maandag	1/02/2021	6,954
dinsdag	2/02/2021	5,215
woensdag	3/02/2021	8,665
donderdag	4/02/2021	1,459
vrijdag	5/02/2021	0
zaterdag	6/02/2021	2,635
zondag	7/02/2021	0

Figuur 5.2.1 Fileduur op de E17/A14 over de verschillende dagen van de voorbije week



# AGENTSCHAP WEGEN & VERKEER

## 5.3 GRENDOVERGANG E403/A17

In dit hoofdstuk wordt de filevorming op de E403/A17 richting Doornik besproken. In onderstaande tabel wordt de maximale filelengte op deze snelweg besproken. In onderstaande figuur wordt de fileduur ten opzichte van de positie op de weg weergegeven.

Tabel 5.3.1 Maximale filelengte voorbij week op de E403/A17

dag	datum	Max. filelengte
maandag	1/02/2021	0,518
dinsdag	2/02/2021	0
woensdag	3/02/2021	0
donderdag	4/02/2021	0
vrijdag	5/02/2021	0
zaterdag	6/02/2021	0
zondag	7/02/2021	0

Figuur 5.3.1 Fileduur op de E403/A17 over de verschillende dagen van de voorbij week

